





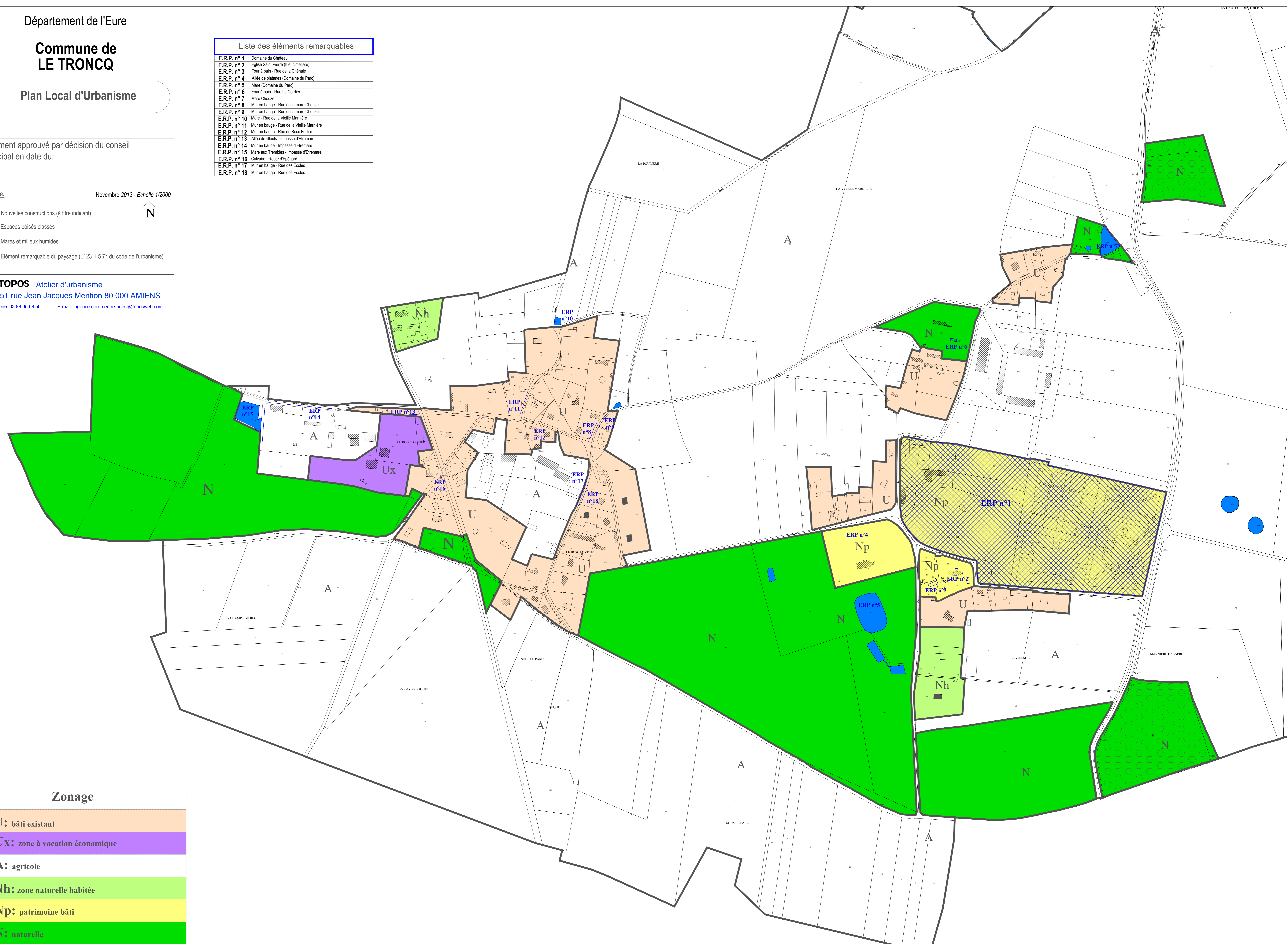
Document approuvé par décision du conseil municipal en date du:

Légende: Novembre 2013 - Echelle 1/2000

-  Nouvelles constructions (à titre indicatif)
-  Espaces boisés classés
-  Mares et milieux humides
-  Élément remarquable du paysage (L.123-1-5 7° du code de l'urbanisme)

TOPOS Atelier d'urbanisme
51 rue Jean Jacques Mention 80 000 AMIENS
Téléphone: 03.88.95.58.50 E-mail: agence.nord-centre-ouest@toposweb.com

Liste des éléments remarquables	
E.R.P. n° 1	Domaine du Château
E.R.P. n° 2	Eglise Saint Pierre (if et cimetière)
E.R.P. n° 3	Four à pain - Rue de la Chânaie
E.R.P. n° 4	Allée de platanes (Domaine du Parc)
E.R.P. n° 5	Mare (Domaine du Parc)
E.R.P. n° 6	Four à pain - Rue Le Cordier
E.R.P. n° 7	Mare Chouze
E.R.P. n° 8	Mur en bauge - Rue de la mare Chouze
E.R.P. n° 9	Mur en bauge - Rue de la mare Chouze
E.R.P. n° 10	Mare - Rue de la Vieille Marnière
E.R.P. n° 11	Mur en bauge - Rue de la Vieille Marnière
E.R.P. n° 12	Mur en bauge - Rue du Bosc Fortier
E.R.P. n° 13	Allée de tilleuls - Impasse d'Etremare
E.R.P. n° 14	Mur en bauge - Impasse d'Etremare
E.R.P. n° 15	Mare aux Trembles - Impasse d'Etremare
E.R.P. n° 16	Calvaire - Route d'Epegard
E.R.P. n° 17	Mur en bauge - Rue des Ecoles
E.R.P. n° 18	Mur en bauge - Rue des Ecoles



Zonage

- Zone U:** bâti existant
- Zone Ux:** zone à vocation économique
- Zone A:** agricole
- Zone Nh:** zone naturelle habitée
- Zone Np:** patrimoine bâti
- Zone N:** naturelle