


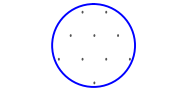
Paramètres sensibles

Indice avéré

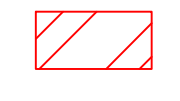


Indice d'origine indéterminée

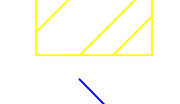
Zone dans laquelle une marnière a été recensée mais non localisée




Suspension de cavité souterraine (rayon de 75m)




Carrière souterraine



Indice d'origine indéterminée



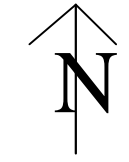
Axe de ruissellement



Mares et milieux humides



RD84 classée en catégorie 3 et 4 par arrêté préfectoral du 13 décembre 2011



Novembre 2013 - Echelle 1/5000

TOPOS Atelier d'urbanisme
51 rue Jean Jacques Mention 80 000 AMIENS

Téléphone: 03.88.95.58.50 E-mail: agence.nord-centre-ouest@toposweb.com

Document approuvé par décision du conseil municipal en date du:

