

Document approuvé par décision du conseil municipal en date du:







Légende: Novembre 2013 - Echelle 1/5000

■ Nouvelles constructions (à titre indicatif)



**TOPOS** Atelier d'urbanisme  
51 rue Jean Jacques Mention 80 000 AMIENS  
Téléphone: 03.88.95.58.50 E-mail: agence.nord-centre-ouest@toposweb.com

**LEGENDE:**

-  AC1 Servitudes de protection des monuments historiques classés (Domaine du Troncq; colombier en totalité - Classé par AP le 26/03/1999.)
-  AC1 Servitudes de protection des monuments historiques inscrits (Domaine du Troncq; façades et toitures du château, le colombier et le parc - inscrits par AP le 11/04/1997.)
-  AC2 Servitudes de protection des sites et des monuments naturels classés (Eglise et cimetière et son vieil if avec statue ancienne de la Vierge placée dans son tronc, 3 érables, 2 conifères, un if d'Irlande, un groupe de buis et des rosiers. Site classé le 27/05/1926.)
-  PT3 Servitudes relatives aux communications téléphoniques et télégraphiques.
-  I4 Servitudes relatives à l'établissement de canalisations électriques. Vu le nombre de lignes, celles-ci ne sont pas indiquées sur ce plan.
-  T7 Servitudes aéronautiques. Servitudes à l'extérieur des zones de dégagement concernant des installations particulières. Elles s'appliquent sur l'ensemble du territoire communal. Dans la zone correspondant à un rayon de 24km autour de l'aérodrome d'EVREUX-FAUVILLE, tout nouvel obstacle dépassant le plan horizontal de cote 287m NGF devra faire l'objet d'un examen particulier.

